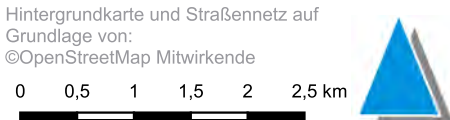


Stadt Bad Rappenau  
**Lärmaktionsplan Runde 4**  
 Lärmkartierung 2022/2024  
 Flächennutzungsplan  
 Auszug aus Flächennutzungsplan  
 Quelle: A(utomatisiertes)R(aum)O(rdnungs)K(ataster)  
 Überarbeitet Stadt Bad Rappenau 02/2024

**Gemeindegrenze**  
 [Dashed purple line] Bad Rappenau

**Flächennutzungsplan**  
 [Pink box] Wohnbauflächen  
 [Brown box] gemischte Bauflächen  
 [Grey box] gewerbliche Bauflächen  
 [Orange box] Sonderbauflächen




Stadt Bad Rappenau  
**Lärmaktionsplan Runde 4**  
Lärmkartierung 2022/2024

Quelle: LUBW 2022  
Überarbeitet Modus Consult Ulm GmbH 09/2024

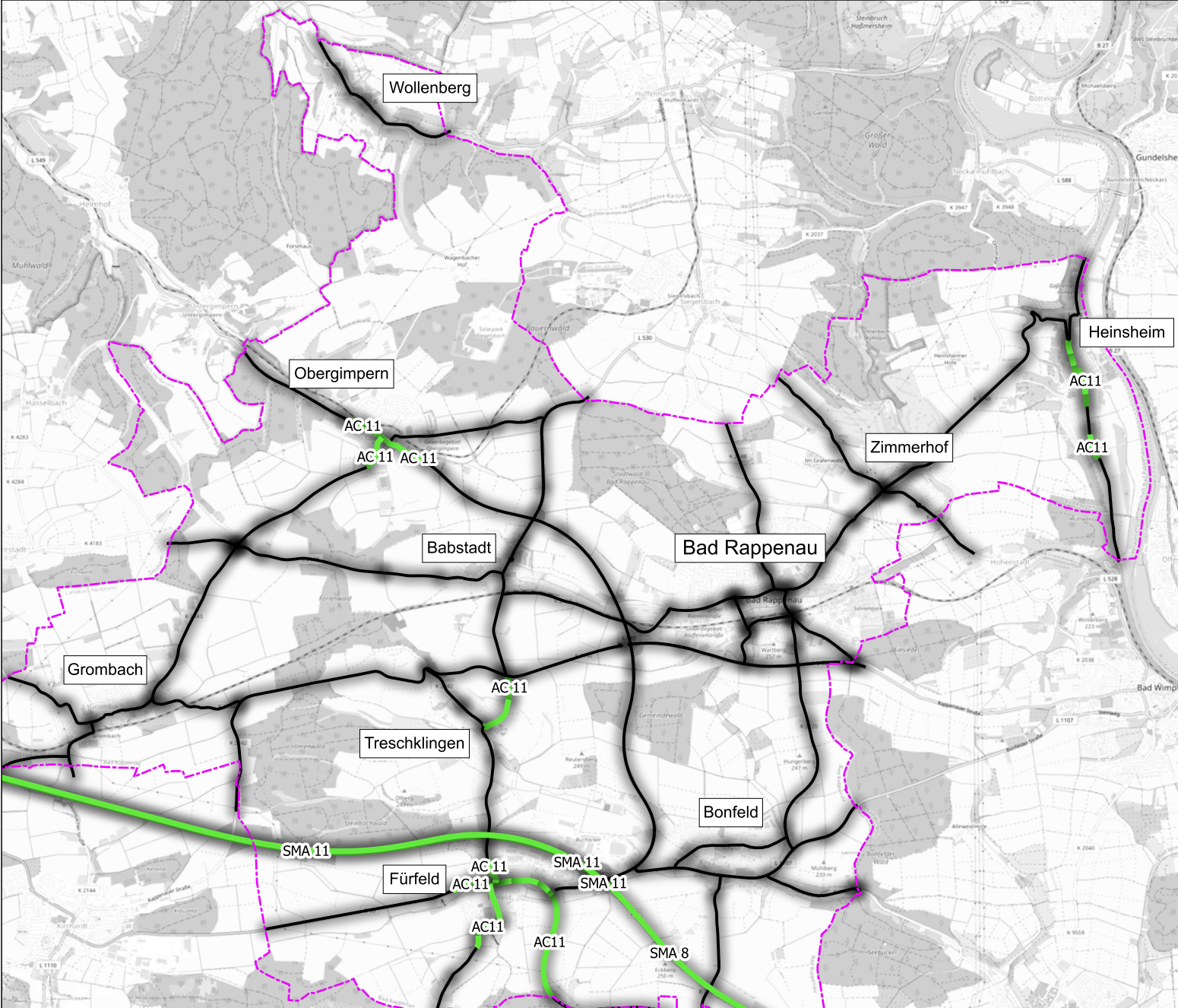
**Gemeindegrenze**

 Bad Rappenau

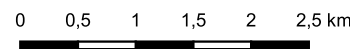
**Zustand Belag**

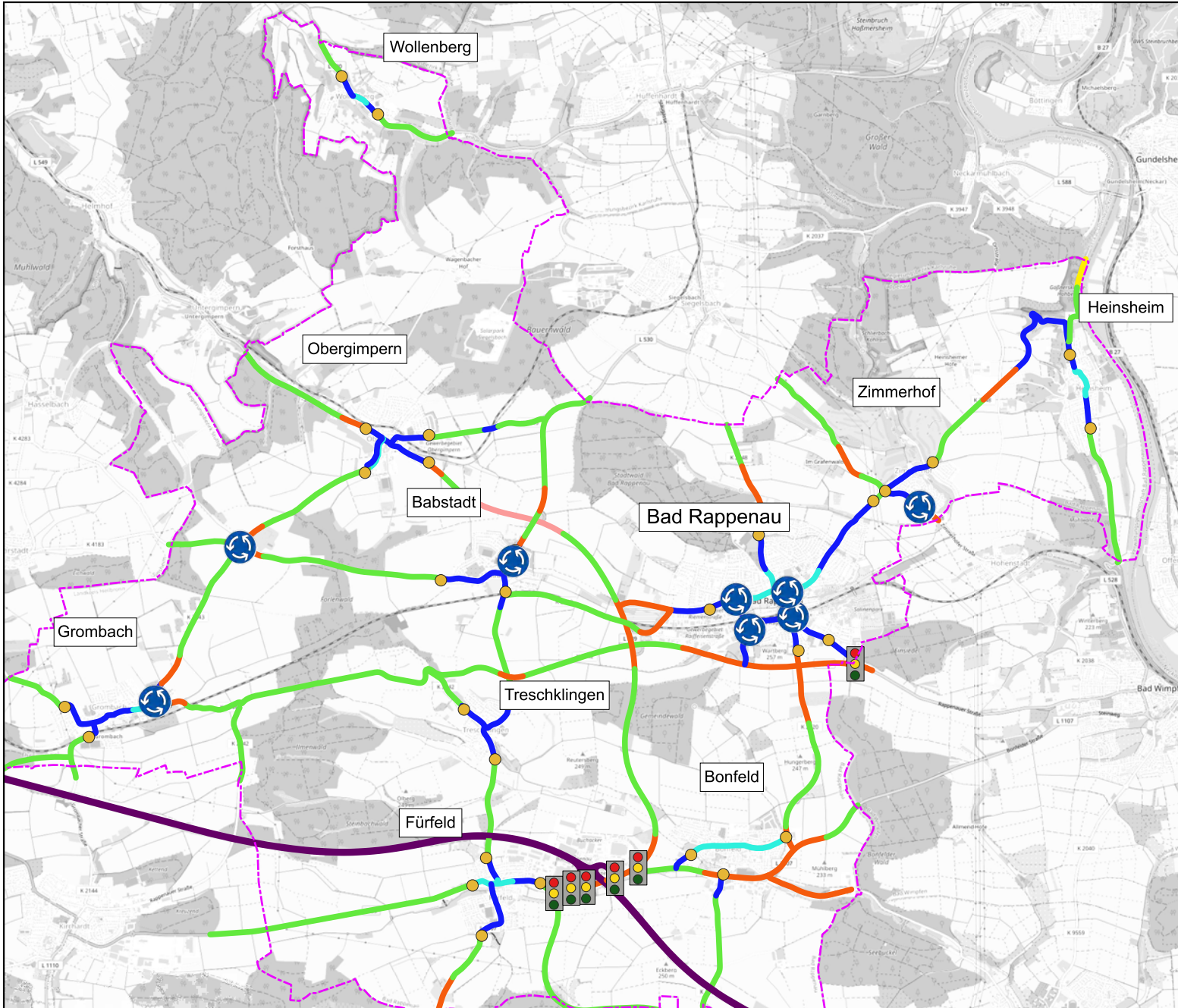
 lärmindernder Belag

 Standardbelag



Hintergrundkarte und Straßennetz auf Grundlage von:  
©OpenStreetMap Mitwirkende





Stadt Bad Rappenau  
**Lärmaktionsplan Runde 4**  
 Lärmkartierung 2022/2024

Quelle: LUBW 2022  
 Überarbeitet Modus Consult Ulm GmbH 09/2024

**Gemeindegrenze**

Bad Rappenau

**zulässige Höchstgeschwindigkeit**

- 30 km/h
- 40 km/h
- 50 km/h
- 70 km/h
- 80 km/h
- 100 km/h
- 130 km/h

**Knotenpunkttyp**

- Kreisverkehr
- lichtzeichengeregelter Knotenpunkt

**Ortstafel**

Hintergrundkarte und Straßennetz auf Grundlage von:  
 ©OpenStreetMap Mitwirkende

