

Stadt Bad Rappenau

Lärmaktionsplanung nach EU-Umgebungs-lärmrichtlinie

Lärmkartierung / Lärmaktionsplan
Runde 4 (2022/2024)
Straßenverkehrslärm - LrT

BESTAND Ausschnitt Bonfeld

Gebäude-Maximalpegel nach RLS-19
zur Prüfung baulicher/konstruktiver
Lärmschutzmaßnahmen

Plan 4.1

Zeichenerklärung

- Hauptnetz (kartiert)
- Nebennetz (nicht kartiert)
- Lärmschutzwand
- Gemeindegrenze
- Kataster
- Ortstafel
- Gebäude

Art der baulichen Nutzung

- (W) Wohnbauflächen
- (M) gemischte Bauflächen
- (G) gewerbliche Bauflächen
- (S) Sonderbauflächen

Gebäudelärmkarte

- Auslöswerte Überschreitung Lärmsanierung
- Gebäudelärmkarte Nr. 810

Maßstab
0 100 200 300 m



Stadt Bad Rappenau

Lärmaktionsplanung nach EU-Umgebungs-lärmrichtlinie








Lärmkartierung / Lärmaktionsplan
Runde 4 (2022/2024)
Straßenverkehrslärm Nacht - LrN

BESTAND Ausschnitt Bonfeld





Gebäude-Maximalpegel nach RLS-19
zur Prüfung baulicher/konstruktiver
Lärmschutzmaßnahmen

Plan 4.2


Zeichenerklärung

-  Hauptnetz (kartiert)
-  Nebennetz (nicht kartiert)
-  Lärmschutzwand
-  Gemeindegrenze
-  Kataster
-  Ortstafel
-  Gebäude

Art der baulichen Nutzung

-  (W) Wohnbauflächen
-  (M) gemischte Bauflächen
-  (G) gewerbliche Bauflächen
-  (S) Sonderbauflächen

Gebäudelärmkarte

-  Auslöswerte Überschreitung Lärmsanierung
- Gebäudelärmkarte Nr. 810

Maßstab
0 100 200 300 m



Stadt Bad Rappenau

Lärmaktionsplanung nach EU-Umgebungs-lärmrichtlinie

Lärmkartierung / Lärmaktionsplan
Runde 4 (2022/2024)
Straßenverkehrs-lärm - LrT

BESTAND Ausschnitt Bonfeld

Gebäude-Maximalpegel nach RLS-19
zur Prüfung verkehrsrechtlicher
Lärmschutzmaßnahmen

Plan 4.3

Zeichenerklärung

- Hauptnetz (kartiert)
- Nebennetz (nicht kartiert)
- Lärmschutzwand
- Gemeindegrenze
- Kataster
- Ortstafel
- Gebäude

Art der baulichen Nutzung

- (W) Wohnbauflächen
- (M) gemischte Bauflächen
- (G) gewerbliche Bauflächen
- (S) Sonderbauflächen

Beurteilungspegel LrT dB(A)

Gebäudelärmkarte Nr. 820

- ≥ 70
- ≥ 67
- ≥ 65
- < 65

Maßstab
0 100 200 300 m



Stadt Bad Rappenau

Lärmaktionsplanung nach EU-Umgebungs-lärmrichtlinie

Lärmkartierung / Lärmaktionsplan
Runde 4 (2022/2024)
Straßenverkehrslärm Nacht - LrN

BESTAND Ausschnitt Bonfeld

Gebäude-Maximalpegel nach RLS-19
zur Prüfung verkehrsrechtlicher
Lärmschutzmaßnahmen

Plan 4.4

Zeichenerklärung

- Hauptnetz (kartiert)
- Nebennetz (nicht kartiert)
- Lärmschutzwand
- Gemeindegrenze
- Kataster
- Ortstafel
- Gebäude

Art der baulichen Nutzung

- (W) Wohnbauflächen
- (M) gemischte Bauflächen
- (G) gewerbliche Bauflächen
- (S) Sonderbauflächen

Beurteilungspegel LrN dB(A)

Gebäudelärmkarte Nr. 820

- ≥ 60
- ≥ 57
- ≥ 55
- < 55

Maßstab

