

Stadt Bad Rappenau

Lärmaktionsplanung nach EU-Umgebungs-lärmrichtlinie

Lärmkartierung / Lärmaktionsplan
Runde 4 (2022/2024)
Straßenverkehrslärm - LrT

BESTAND Ausschnitt Fürfeld

Gebäude-Maximalpegel nach RLS-19
zur Prüfung baulicher/konstruktiver
Lärmschutzmaßnahmen

Plan 5.1

Zeichenerklärung

- Hauptnetz (kartiert)
- Nebennetz (nicht kartiert)
- Lärmschutzwand
- Gemeindegrenze
- Kataster
- Ortstafel
- Gebäude

Art der baulichen Nutzung

- (W) Wohnbauflächen
- (M) gemischte Bauflächen
- (G) gewerbliche Bauflächen
- (S) Sonderbauflächen

Gebäudelärmkarte

- Auslösewerte Überschreitung Lärmsanierung
- Gebäudelärmkarte Nr. 810

Maßstab
0 100 200 300 m



Stadt Bad Rappenau

Lärmaktionsplanung nach EU-Umgebungs-lärmrichtlinie

Lärmkartierung / Lärmaktionsplan
Runde 4 (2022/2024)
Straßenverkehrslärm Nacht - LrN

BESTAND Ausschnitt Fürfeld

Gebäude-Maximalpegel nach RLS-19
zur Prüfung baulicher/konstruktiver
Lärmschutzmaßnahmen

Plan 5.2

Zeichenerklärung

- Hauptnetz (kartiert)
- Nebennetz (nicht kartiert)
- Lärmschutzwand
- Gemeindegrenze
- Kataster
- Ortstafel
- Gebäude

Art der baulichen Nutzung

- (W) Wohnbauflächen
- (M) gemischte Bauflächen
- (G) gewerbliche Bauflächen
- (S) Sonderbauflächen

Gebäudelärmkarte

- Auslösewerte Überschreitung Lärmsanierung
- Gebäudelärmkarte Nr. 810

Maßstab
0 100 200 300 m



Stadt Bad Rappenau

Lärmaktionsplanung nach EU-Umgebungsärmrichtlinie

Lärmkartierung / Lärmaktionsplan
Runde 4 (2022/2024)
Straßenverkehrslärm - LrT

BESTAND Ausschnitt Fürfeld

Gebäude-Maximalpegel nach RLS-19
zur Prüfung verkehrsrechtlicher
Lärmschutzmaßnahmen

Plan 5.3

Zeichenerklärung

- Hauptnetz (kartiert)
- Nebennetz (nicht kartiert)
- Lärmschutzwand
- Gemeindegrenze
- Kataster
- Ortstafel
- Gebäude

Art der baulichen Nutzung


- (W) Wohnbauflächen
- (M) gemischte Bauflächen
- (G) gewerbliche Bauflächen
- (S) Sonderbauflächen

Beurteilungspegel LrT dB(A)

Gebäudelärmkarte Nr. 820

- ≥ 70
- ≥ 67
- ≥ 65
- < 65

Maßstab



Stadt Bad Rappenau

Lärmaktionsplanung nach EU-Umgebungs-lärmrichtlinie

Lärmkartierung / Lärmaktionsplan
Runde 4 (2022/2024)
Straßenverkehrslärm Nacht - LrN

BESTAND Ausschnitt Fürfeld

Gebäude-Maximalpegel nach RLS-19
zur Prüfung verkehrsrechtlicher
Lärmschutzmaßnahmen

Plan 5.4

Zeichenerklärung

- Hauptnetz (kartiert)
- Nebennetz (nicht kartiert)
- Lärmschutzwand
- Gemeindegrenze
- Kataster
- Ortstafel
- Gebäude

Art der baulichen Nutzung


- (W) Wohnbauflächen
- (M) gemischte Bauflächen
- (G) gewerbliche Bauflächen
- (S) Sonderbauflächen

Beurteilungspegel LrN dB(A)

Gebäudelärmkarte Nr. 820

- ≥ 60
- ≥ 57
- ≥ 55
- < 55

Maßstab



Stadt Bad Rappenau

Lärmaktionsplanung nach EU-Umgebungs-lärmrichtlinie

Lärmkartierung / Lärmaktionsplan
Runde 4 (2022/2024)
Straßenverkehrslärm - LrT

PLANUNG LAP (4) Ausschnitt Fürfeld

Gebäude-Maximalpegel nach RLS-19
Maßnahmenpaket LAP (4)

Plan 5.5

Zeichenerklärung

- Hauptnetz (kartiert)
- Nebennetz (nicht kartiert)
- Lärmschutzwand
- Gemeindegrenze
- Kataster
- Ortstafel
- Gebäude

Art der baulichen Nutzung

- (W) Wohnbauflächen
- (M) gemischte Bauflächen
- (G) gewerbliche Bauflächen
- (S) Sonderbauflächen

Gebäudelärmkarte

- Auslösewerte Überschreitung Lärmsanierung
- Gebäudelärmkarte Nr. 830

Maßstab
0 100 200 300 m



Stadt Bad Rappenau

Lärmaktionsplanung nach EU-Umgebungs-lärmrichtlinie

Lärmkartierung / Lärmaktionsplan
Runde 4 (2022/2024)
Straßenverkehrslärm Nacht - LrN

PLANUNG LAP (4) Ausschnitt Fürfeld

Gebäude-Maximalpegel nach RLS-19
Maßnahmenpaket LAP (4)

Plan 5.6

Zeichenerklärung

- Hauptnetz (kartiert)
- Nebennetz (nicht kartiert)
- Lärmschutzwand
- Gemeindegrenze
- Kataster
- Ortstafel
- Gebäude

Art der baulichen Nutzung

- (W) Wohnbauflächen
- (M) gemischte Bauflächen
- (G) gewerbliche Bauflächen
- (S) Sonderbauflächen

Gebäudelärmkarte

- Auslösewerte Überschreitung Lärmsanierung
- Gebäudelärmkarte Nr. 830

Maßstab
0 100 200 300 m



Stadt Bad Rappenau

Lärmaktionsplanung nach EU-Umgebungs-lärmrichtlinie











Lärmkartierung / Lärmaktionsplan
Runde 4 (2022/2024)
Straßenverkehrslärm Tag - LrT

PLANUNG LAP (4) Ausschnitt Fürfeld

Differenz-Rasterlärmkarte nach RLS-19
Berechnungshöhe 4 m über Gelände








Plan 5.7


Zeichenerklärung

-  Hauptnetz (kartiert)
-  Nebennetz (nicht kartiert)
-  Lärmschutzwand
-  Gemeindegrenze
-  Hauptgebäude
-  Nebengebäude
-  öffentliche Gebäude
-  Kindergarten
-  Schule
-  Krankenhaus, Senioren- und Pflegeheim

Pegeldifferenz in dB(A)

Gebäudelärmkarte Nr. 0

	< -6,0
	< -5,0
	< -4,0
	< -3,0
	< -2,0
	< -1,0
	< 0,0
0,0 <=	



Stadt Bad Rappenau

Lärmaktionsplanung nach EU-Umgebungs-lärmrichtlinie











Lärmkartierung / Lärmaktionsplan
Runde 4 (2022/2024)
Straßenverkehrslärm Nacht - LrN

PLANUNG LAP (4)
Ausschnitt Fürfeld

Differenz-Rasterlärmkarte nach RLS-19
Berechnungshöhe 4 m über Gelände








Plan 5.8

Zeichenerklärung

-  Hauptnetz (kartiert)
-  Nebennetz (nicht kartiert)
-  Lärmschutzwand
-  Gemeindegrenze
-  Hauptgebäude
-  Nebengebäude
-  öffentliche Gebäude
-  Kindergarten
-  Schule
-  Krankenhaus, Senioren- und Pflegeheim

Pegeldifferenz in dB(A)

Gebäudelärmkarte Nr. 0

	< -6,0
	< -5,0
	< -4,0
	< -3,0
	< -2,0
	< -1,0
	< 0,0
0,0 <=	

Maßstab
0 100 200 300 m

