

Stadt Bad Rappenau

Lärmaktionsplanung nach EU-Umgebungsärmrichtlinie








Lärmkartierung / Lärmaktionsplan
Runde 4 (2022/2024)
Straßenverkehrslärm - LrT

BESTAND
Ausschnitt Babstadt





Gebäude-Maximalpegel nach RLS-19
zur Prüfung baulicher/konstruktiver
Lärmschutzmaßnahmen

Plan 2.1


Zeichenerklärung

-  Hauptnetz (kartiert)
-  Nebennetz (nicht kartiert)
-  Lärmschutzwand
-  Gemeindegrenze
-  Kataster
-  Ortstafel
-  Gebäude

Art der baulichen Nutzung

-  (W) Wohnbauflächen
-  (M) gemischte Bauflächen
-  (G) gewerbliche Bauflächen
-  (S) Sonderbauflächen

Gebäudelärmkarte

-  Auslöswerte Überschreitung Lärmsanierung
- Gebäudelärmkarte Nr. 810

Maßstab
0 100 200 300 m



Stadt Bad Rappenau

Lärmaktionsplanung nach EU-Umgebungsärmrichtlinie








Lärmkartierung / Lärmaktionsplan
Runde 4 (2022/2024)
Straßenverkehrslärm Nacht - LrN

BESTAND
Ausschnitt Babstadt





Gebäude-Maximalpegel nach RLS-19
zur Prüfung baulicher/konstruktiver
Lärmschutzmaßnahmen

Plan 2.2


Zeichenerklärung

-  Hauptnetz (kartiert)
-  Nebennetz (nicht kartiert)
-  Lärmschutzwand
-  Gemeindegrenze
-  Kataster
-  Ortstafel
-  Gebäude

Art der baulichen Nutzung

-  (W) Wohnbauflächen
-  (M) gemischte Bauflächen
-  (G) gewerbliche Bauflächen
-  (S) Sonderbauflächen

Gebäudelärmkarte

-  Auslöswerte Überschreitung Lärmsanierung
- Gebäudelärmkarte Nr. 810

Maßstab
0 100 200 300 m



Stadt Bad Rappenau

Lärmaktionsplanung nach EU-Umgebungs-lärmrichtlinie








Lärmkartierung / Lärmaktionsplan
Runde 4 (2022/2024)
Straßenverkehrslärm - LrT

BESTAND
Ausschnitt Babstadt





Gebäude-Maximalpegel nach RLS-19
zur Prüfung verkehrsrechtlicher
Lärmschutzmaßnahmen

Plan 2.3

Zeichenerklärung





-  Hauptnetz (kartiert)
-  Nebennetz (nicht kartiert)
-  Lärmschutzwand
-  Gemeindegrenze
-  Kataster
-  Ortstafel
-  Gebäude

Art der baulichen Nutzung


-  (W) Wohnbauflächen
-  (M) gemischte Bauflächen
-  (G) gewerbliche Bauflächen
-  (S) Sonderbauflächen

Beurteilungspegel LrT dB(A)

Gebäudelärmkarte Nr. 820

-  ≥ 70
-  ≥ 67
-  ≥ 65
-  < 65

Maßstab



Stadt Bad Rappenau

Lärmaktionsplanung nach EU-Umgebungs-lärmrichtlinie








Lärmkartierung / Lärmaktionsplan
Runde 4 (2022/2024)
Straßenverkehrslärm Nacht - LrN

BESTAND
Ausschnitt Babstadt





Gebäude-Maximalpegel nach RLS-19
zur Prüfung verkehrsrechtlicher
Lärmschutzmaßnahmen

Plan 2.4

Zeichenerklärung





-  Hauptnetz (kartiert)
-  Nebennetz (nicht kartiert)
-  Lärmschutzwand
-  Gemeindegrenze
-  Kataster
-  Ortstafel
-  Gebäude

Art der baulichen Nutzung


-  (W) Wohnbauflächen
-  (M) gemischte Bauflächen
-  (G) gewerbliche Bauflächen
-  (S) Sonderbauflächen

Beurteilungspegel LrN dB(A)

Gebäudelärmkarte Nr. 820

-  ≥ 60
-  ≥ 57
-  ≥ 55
-  < 55

Maßstab



Stadt Bad Rappenau

Lärmaktionsplanung nach EU-Umgebungs-lärmrichtlinie








Lärmkartierung / Lärmaktionsplan
Runde 4 (2022/2024)
Straßenverkehrslärm - LrT

PLANUNG LAP (4) Ausschnitt Babstadt





Gebäude-Maximalpegel nach RLS-19
Maßnahmenpaket LAP (4)

Plan 2.5


Zeichenerklärung

-  Hauptnetz (kartiert)
-  Nebennetz (nicht kartiert)
-  Lärmschutzwand
-  Gemeindegrenze
-  Kataster
-  Ortstafel
-  Gebäude

Art der baulichen Nutzung

-  (W) Wohnbauflächen
-  (M) gemischte Bauflächen
-  (G) gewerbliche Bauflächen
-  (S) Sonderbauflächen

Gebäudelärmkarte

-  Auslöswerte Überschreitung Lärmsanierung
- Gebäudelärmkarte Nr. 830

Maßstab
0 100 200 300 m



Stadt Bad Rappenau

Lärmaktionsplanung nach EU-Umgebungsärmrichtlinie

Lärmkartierung / Lärmaktionsplan
Runde 4 (2022/2024)
Straßenverkehrslärm Nacht - LrN

PLANUNG LAP (4) Ausschnitt Babstadt

Gebäude-Maximalpegel nach RLS-19
Maßnahmenpaket LAP (4)

Plan 2.6

Zeichenerklärung

- Hauptnetz (kartiert)
- Nebennetz (nicht kartiert)
- Lärmschutzwand
- Gemeindegrenze
- Kataster
- Ortstafel
- Gebäude

Art der baulichen Nutzung

- (W) Wohnbauflächen
- (M) gemischte Bauflächen
- (G) gewerbliche Bauflächen
- (S) Sonderbauflächen

Gebäudelärmkarte

- Auslöswerte Überschreitung Lärmsanierung
- Gebäudelärmkarte Nr. 830

Maßstab
0 100 200 300 m



Stadt Bad Rappenau

Lärmaktionsplanung nach EU-Umgebungs-lärmrichtlinie

Lärmkartierung / Lärmaktionsplan
Runde 4 (2022/2024)
Straßenverkehrslärm Tag - LrT

PLANUNG LAP (4) Ausschnitt Babstadt

Differenz-Rasterlärmkarte nach RLS-19
Berechnungshöhe 4 m über Gelände

Plan 2.7

Zeichenerklärung

- Hauptnetz (kartiert)
- Nebennetz (nicht kartiert)
- Lärmschutzwand
- Gemeindegrenze
- Hauptgebäude
- Nebengebäude
- öffentliche Gebäude
- Kindergarten
- Schule
- Krankenhaus, Senioren- und Pflegeheim

Pegeldifferenz in dB(A)

Gebäudelärmkarte Nr. 0

	< -6,0
	< -5,0
	< -4,0
	< -3,0
	< -2,0
	< -1,0
	< 0,0
	0,0 <=

Maßstab



Stadt Bad Rappenau

Lärmaktionsplanung nach EU-Umgebungs-lärmrichtlinie











Lärmkartierung / Lärmaktionsplan
Runde 4 (2022/2024)
Straßenverkehrslärm Nacht - LrN

PLANUNG LAP (4)
Ausschnitt Babstadt

Differenz-Rasterlärmkarte nach RLS-19
Berechnungshöhe 4 m über Gelände

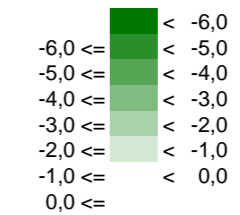
Plan 2.8

Zeichenerklärung

-  Hauptnetz (kartiert)
-  Nebennetz (nicht kartiert)
-  Lärmschutzwand
-  Gemeindegrenze
-  Hauptgebäude
-  Nebengebäude
-  öffentliche Gebäude
-  Kindergarten
-  Schule
-  Krankenhaus, Senioren- und Pflegeheim

Pegeldifferenz in dB(A)

Gebäudelärmkarte Nr. 0



Maßstab

