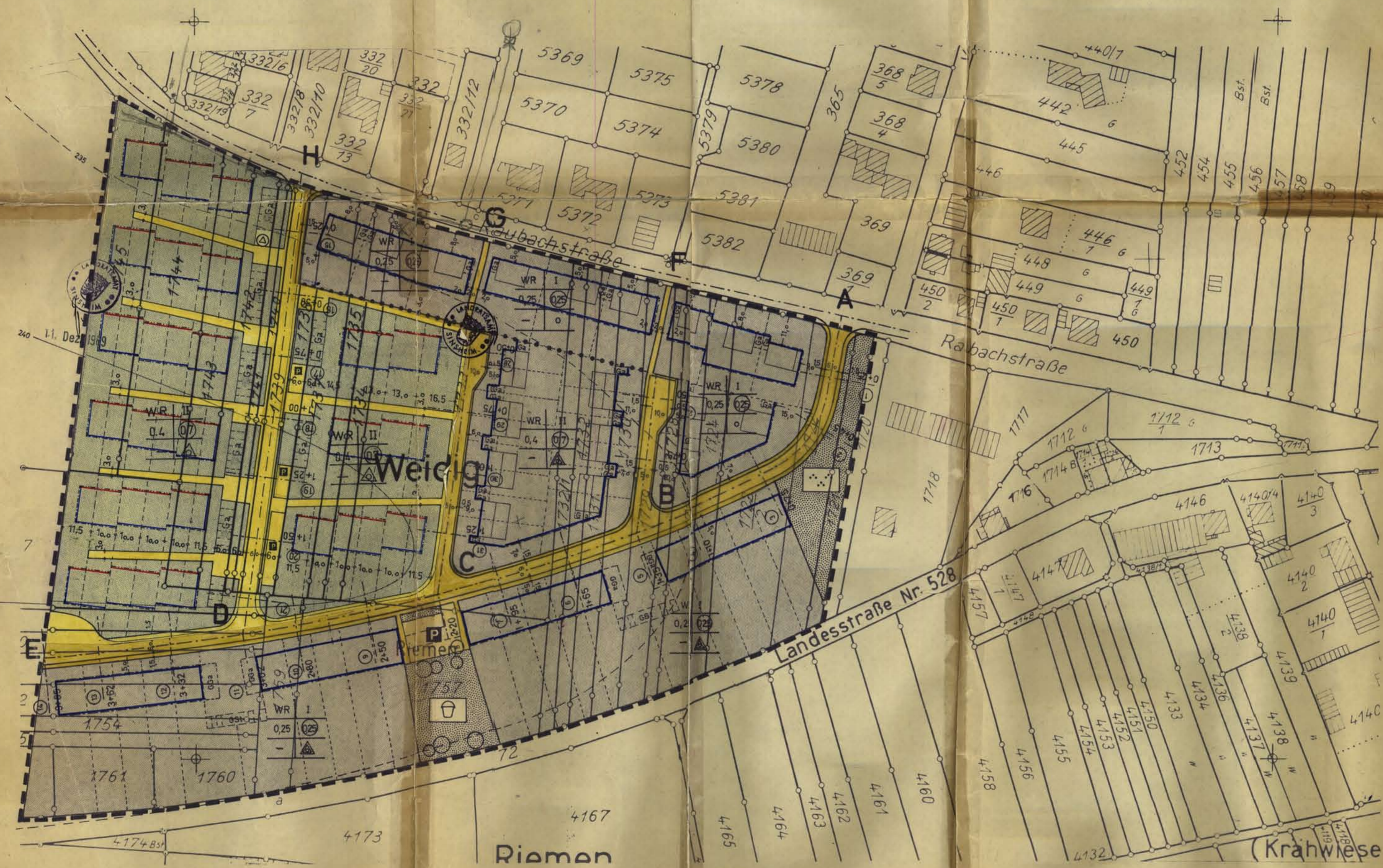




Gemeinde Bad Rappenau
 Bebauungsplan Gewinn: „Weidig“


Maßstab 1:1 000






















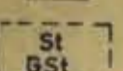


















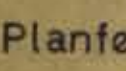

1) Entworfen und Aufgestellt nach §§ 8 u. 9 des BBauO. vom 23. Juni 1960.
 Der Entwurf des Planes nebst Begründung hat in der Zeit vom 30. Juli bis 30. Aug. 1969 nach vorheriger Bekanntmachung zu jedermanns Einsicht ausgelegen.
 Bürgermeisteramt:  Planfertiger: 
ORTSBAUAMT
Bad Rappenau

2) Die Darstellung des alten Standes stimmt mit dem Kartenwerk des Liegenschaftskatasters überein. Die zeichnerische Darstellung der neuen städtebaulichen Planung ist für die vermessungstechnische Verwirklichung ausreichend.
 Sinsheim, den _____
 Staatliches Vermessungsamt

3) Dieser Plan einschließlich Begründung ist gemäß § 10 BBauG. am _____ von der Gemeindevertretung als Satzung beschlossen worden.
 Bürgermeisteramt:

4) Genehmigt (§ 11 BBauO.i.V. mit § 2 Abs.2, Ziff. 1 der 2. Durchführungsverordnung zum BBauG. und § 111 LBO
 Sinsheim, den 11.12.1969
 Landratsamt:
 i.V.

 Dr. Zerr

5) Dieser Plan nebst Begründung ist am _____ mit Bekanntmachung der Genehmigung öffentlich ausgelegt und an diesem Tage in Kraft getreten.
 Bürgermeisteramt:

Fertigung		Anlage:	
Zeichenerklärung:			
	Allgem. Wohngebiet		Gemeinbedarfsflächen
	Reines Wohngebiet		Schule
			Kindergarten
			
			Gehweg bzw. Schutzstreifen Fahrbahn
			Öffentliche Parkfläche
			Strassenbegrenzungslinie
			Grundflächen
			Parkanlage
			Spielplatz
			Stellplätze Gemeinschaftstellplätze
			Garagen Gemeinschaftsgaragen
			Mit Leitungsrechten belastete Flächen
			Baugebiet
			Zahl der Vollgeschosse
			Grundflächenzahl
			Geschossflächenzahl
			Baumassenzahl
			Bauweise
			Max. Zahl der Wohnungen je Gebäude

Bad Rappenau im Dezember 1968
 geändert am 16. Juli 1969
 Bürgermeisteramt:

 Planfertiger: 
ORTSBAUAMT
Bad Rappenau

Nachdruck und Vervielfältigungen jeder Art sind nur mit Genehmigung des Landesvermessungsamts Baden-Württemberg - Außenstelle Karlsruhe - gestattet.

1:1 000

Herstellung: Landesvermessungsamt Baden-Württemberg
 - Außenstelle Karlsruhe - 1968